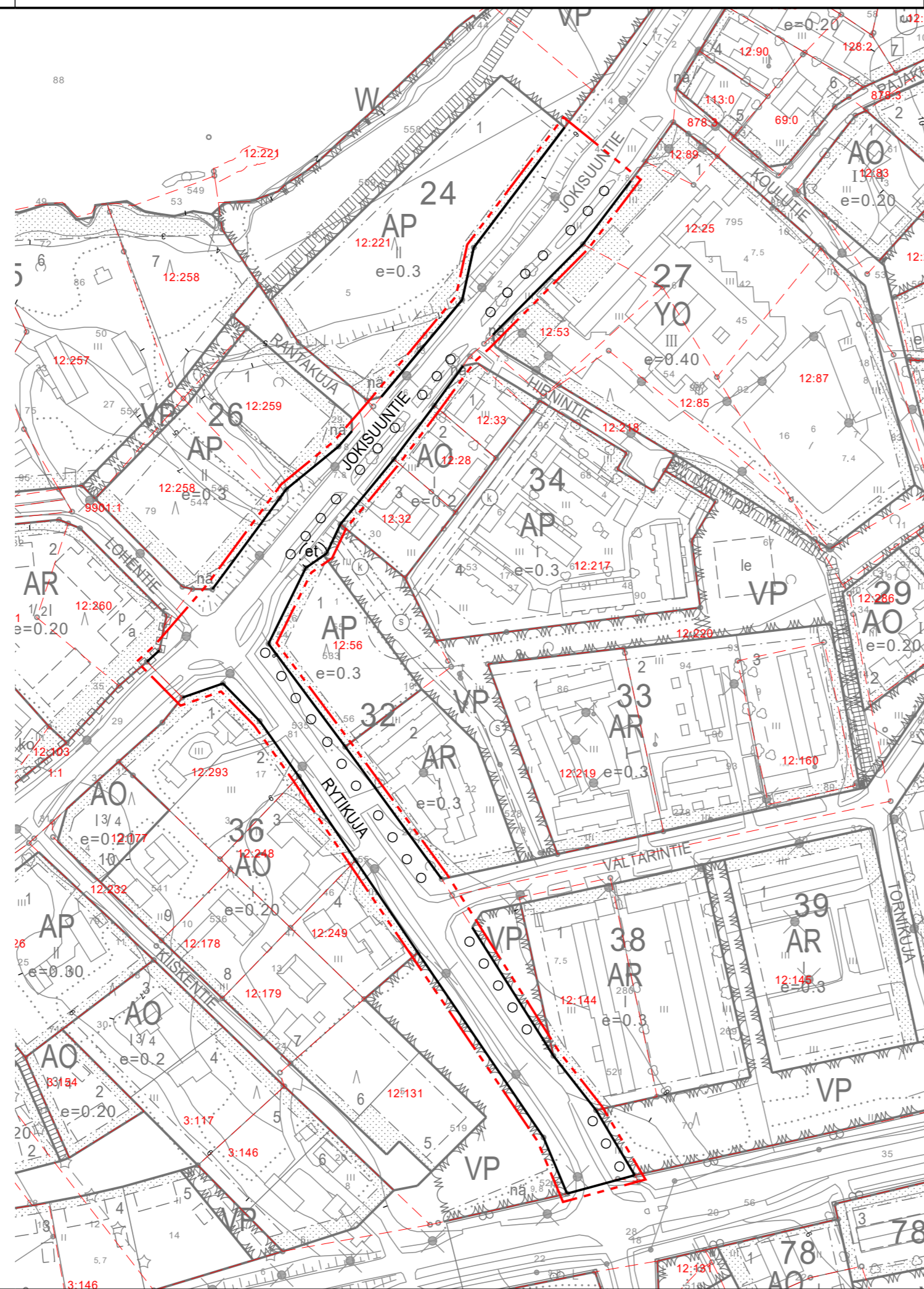
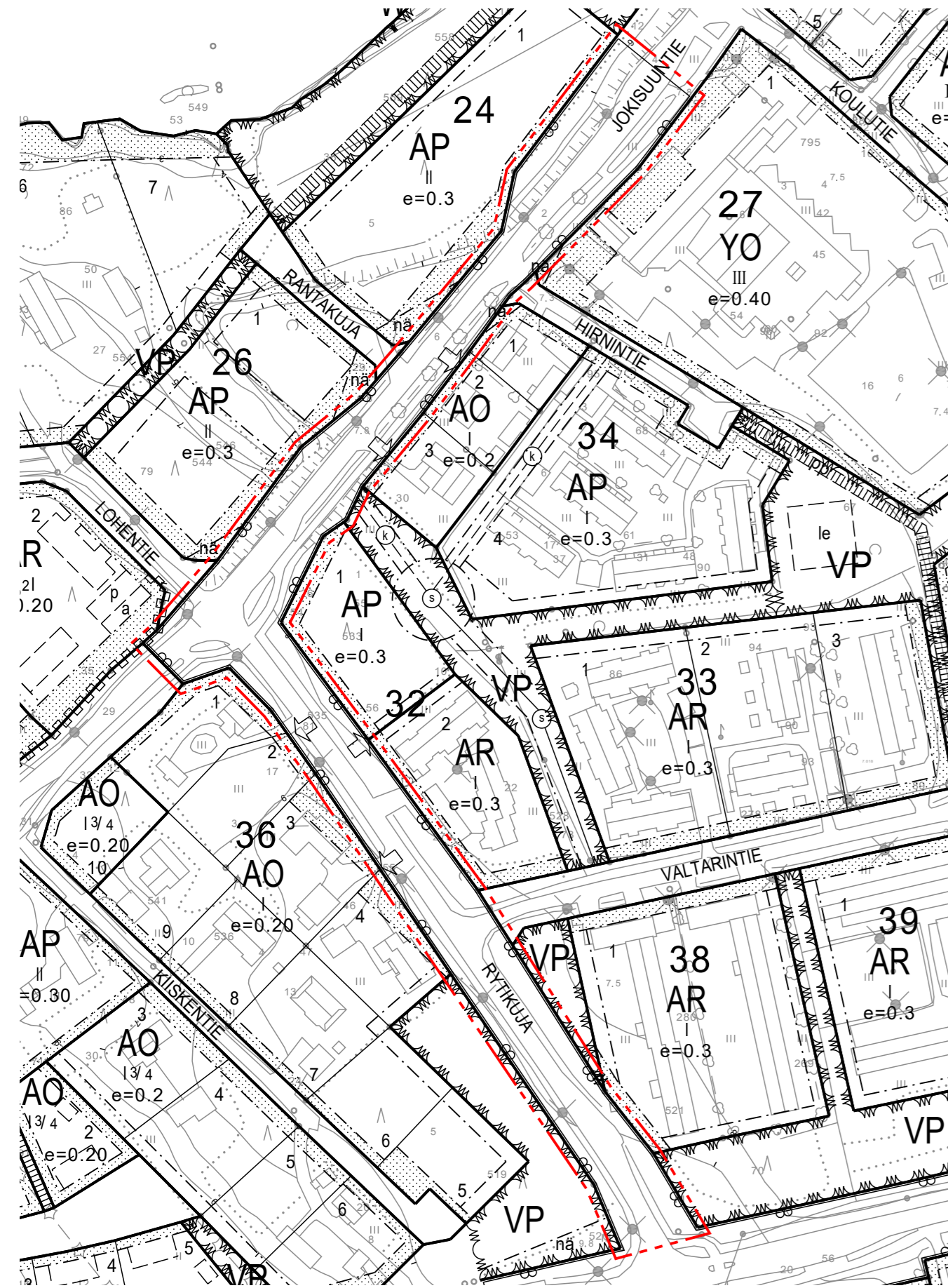









OTE VOIMASSA OLEVASTA ASEMAKAAVASTA,  
JOTA MUUTETAAN 1.2000



ASEMAKAAVAMERKINTÖJEN SELITYKSET:

-  3 m kaava-alueen rajan ulkopuolella oleva viiva.
-  Korttelin, korttelinosan ja alueen raja.
-  Osa-alueen raja.
-  Ohjeellinen alueen tai osa-alueen raja.
- RYTIKUJA**
-  Säilytettävä/istutettava puurivi.
-  Katu.
-  Jäteveden pumpaamaa varten varattu alueen osa.

# IIN KUNTA

## KIRKONSEUDUN ASEMAKAAVAN MUUTOS, JOKISUUNTIEN JA RYTIKUJAN TIEALUEET

1:2000

Oulussa 19.6.2019

*Ilkka Ranta*

Ilkka Ranta  
Arkkitehti, YKS-298



Iin kunta

Hyväksytty Iin kunnanhallituksessa \_\_\_\_\_.201\_ § \_\_\_\_\_.  
Tämä kaavakartta on Iin kunnanvaltuuston \_\_\_\_\_.201\_ § \_\_\_\_ mukainen.  
lissä \_\_\_\_\_.

Oikeaksi todistaa

\_\_\_\_\_ pöytäkirjan pitäjä